



РЕПУБЛИКА БЪЛГАРИЯ

МИНИСТЕРСТВО НА РЕГИОНАЛНОТО РАЗВИТИЕ И БЛАГОУСТРОЙСТВОТО И
МИНИСТЕРСТВО НА ПРАВОСЪДИЕТО

ОБЩИНА БОЖУРИЩЕ

ОБЛАСТ СОФИЙСКА

УТВЪРЖДАВАМ:.....

/подпис и печат/

КМЕТ НА ОБЩИНА:

Георги Димов

/име и фамилия/

КМЕТ НА ОБЩИНА БОЖУРИЩЕ



Вписване по ЗСЛВ *ш.н. 44024*

Служба по вписванията:

Вх. рег. № 54 от 21.01.2021

Акт № 40 том I дело № 25/2021

Партидна книга: том стр.

Такса за вписване по ЗСЛВ

кв. №

СЪДИЯ ПО ВПИСВАНИЯТА:

/име и фамилия/





АКТ № 106

ЗА ПУБЛИЧНА ОБЩИНСКА СОБСТВЕНОСТ

Регистър
Досие 106

1. ДАТА НА СЪСТАВЯНЕ	19.01.2021г.
2. ПРАВНО ОСНОВАНИЕ	Чл. 2 ал. 1 ЗОС Протоколно решение № 1 от 18.02.2009 г. на ОСЗ-гр.Божурище, одобрено със Заповед № 11 от 10.03.2009 г. на Директора на Областна дирекция „Земеделие“-София Област Земи по чл. 19 от ЗСПЗЗ
3. ВИД И ОПИСАНИЕ НА ИМОТА	Поземлен имот с идентификатор 77246.154.22 (седем, седем, две, четири, шест ,точка, едно, пет, четири , точка, две, две); номер по предходен план 154022, с площ 1157 м ² (хиляда сто петдесет и седем квадратни метра) по Кадастралната карта за землището на село Хераково , местност „ МАЛО ЛИВАГЕ “; Трайно предназначение на територията: ЗЕМЕДЕЛСКА ; Начин на трайно ползване: Ливада
4. МЕСТОНАХОЖДЕНИЕ НА ИМОТА	Област Софийска, община Божурище, землище село Хераково , м. „ Мало ливаге “, по Кадастралната карта за землището на с. Хераково , одобрен със заповед РД-18-30/28.03.2016 г., съгласно скица № 15-33909-18.01.2021 г., издадена от Служба по Геодезия, Картография и Кадастър – Софийска Област
5. ГРАНИЦИ НА ИМОТА	ПИ с ИД: 77246.35.145, 77246.206.94, 77246.154.21
6. ДАНЪЧНА ОЦЕНКА НА ИМОТА КЪМ МОМЕНТА НА УТВЪРЖДАВАНЕ НА АКТА:	14.60 лв. (четирнадесет лева и шейсет стотинки) удостоверение изх.№ 7302000196/19.01.2021 г.

7. СЪСОБСТВЕНИЦИ	
8. НОМЕР И ДАТА НА СЪСТАВЕНИ ПО-РАНО АКТОВЕ	
9. ПРЕДОСТАВЕНИ ПРАВА ЗА УПРАВЛЕНИЕ Имотът се управлява от кмета на Община Божурище на основание чл.12, ал.5 от Закона за общинската собственост	
10. АКТОСЪСТАВИТЕЛ:	Силвет Чаушева мл.експерт отдел „ИДЕУС”  /ПОДПИС/
11. ЗАБЕЛЕЖКИ:	



СЛУЖБА ПО ГЕОДЕЗИЯ, КАРТОГРАФИЯ И КАДАСТЪР - СОФИЙСКА ОБЛАСТ

1618, кв."ПАВЛОВО", Ул. "МУСАЛА" №1, 02/8188394; 9556187,
sofia.oblast@cadastre.bg, БУЛСТАТ:130362903

СКИЦА НА ПОЗЕМЛЕН ИМОТ № 15-33909-18.01.2021 г.

Поземлен имот с идентификатор **77246.154.22**

С. Хераково, общ. Божурище, обл. София

По кадастралната карта и кадастралните регистри, одобрени със **Заповед РД-18-30/28.03.2016 г.**
на **ИЗПЪЛНИТЕЛЕН ДИРЕКТОР НА АГКК**

Последно изменение на кадастралната карта и кадастралните регистри, засягащо поземления имот:
няма данни за изменение

Адрес на поземления имот: **местност МАЛО ЛИВАГЕ**

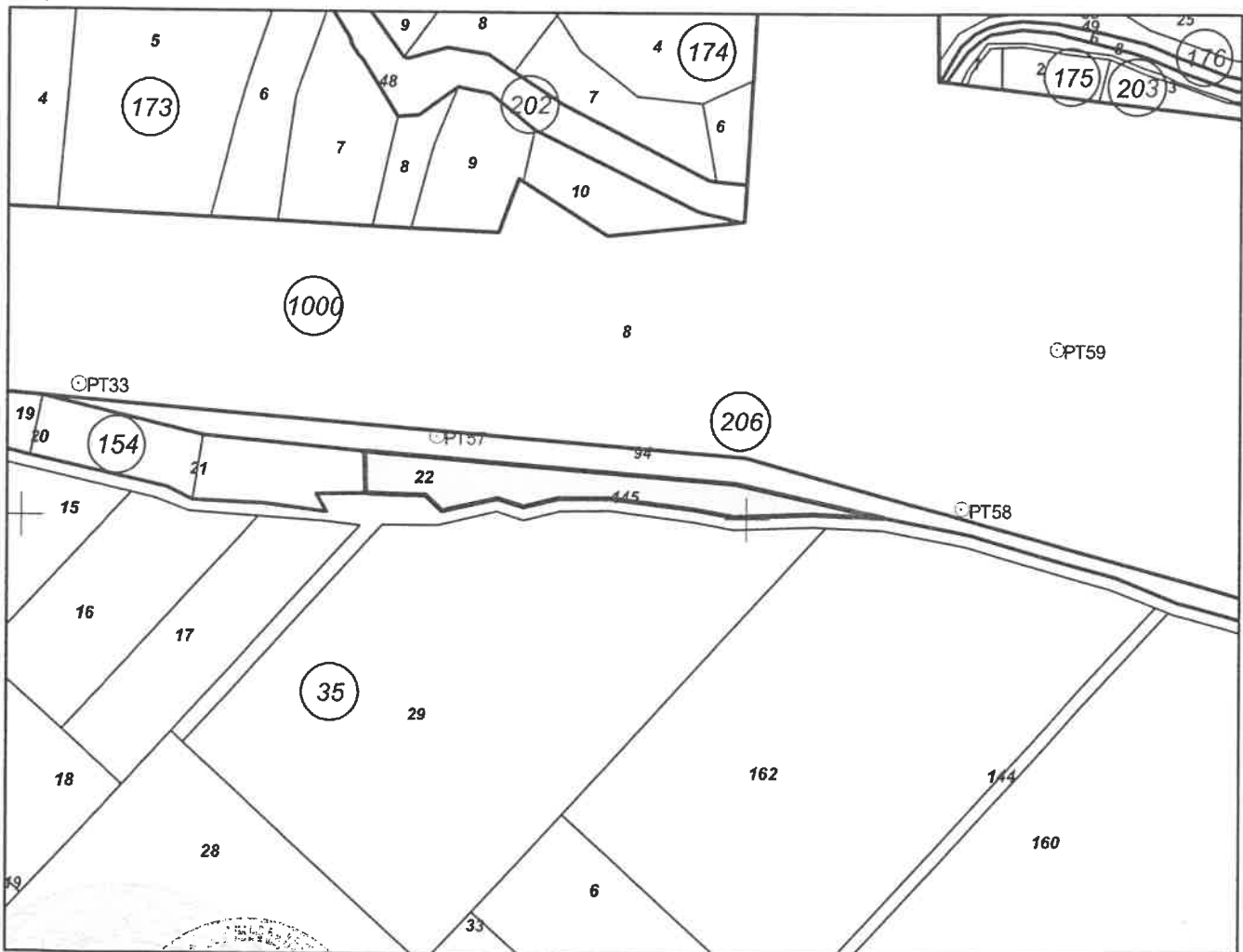
Площ: **1157 кв. м**

Трайно предназначение на територията: **Земеделска**

Начин на трайно ползване: **Ливада**

Категория на земята: **9**

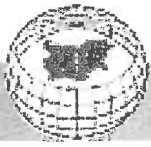
Координатна система ККС2005



М 1:2000

Скица № 15-33909-18.01.2021 г. издадена въз основа на
заявление с входящ № 01-20098-18.01.2021 г.

Полина Георгиева Василева ОСЗ Божурище



Преишен идентификатор: няма
Номер по предходен план: **154022**
Съседи: **77246.35.145, 77246.206.94, 77246.154.21**

Собственици по данни от КРНИ:

1. Земи по чл.19 от ЗСПЗЗ

площ 1158 кв. м от правото на собственост

Решение на ПК по чл.14, ал.1, т.1 от ЗСПЗЗ (чл.18ж, ал.1 от ППЗСПЗЗ) за възстановяване на право на собственост в стари реални граници № 09 от 19.04.1996г., издаден от ПК ГР. БОЖУРИЩЕ

Носители на други вещни права по данни от КРНИ:
няма данни

Сгради, които попадат върху имота
няма данни за сгради



Скица № **15-33909-18.01.2021** г. издадена въз основа на
заявление Сходящ № **01-20098-18.01.2021** г.

Полина Георгиева Василева ОСЗ Божурище